



NIEUWE MEER

Doel Sheet 1

Duidelijk maken wat en waar Nieuwemeer ligt tov Badhoevedorp



VROM COMMISSIE BUURTVERENIGING

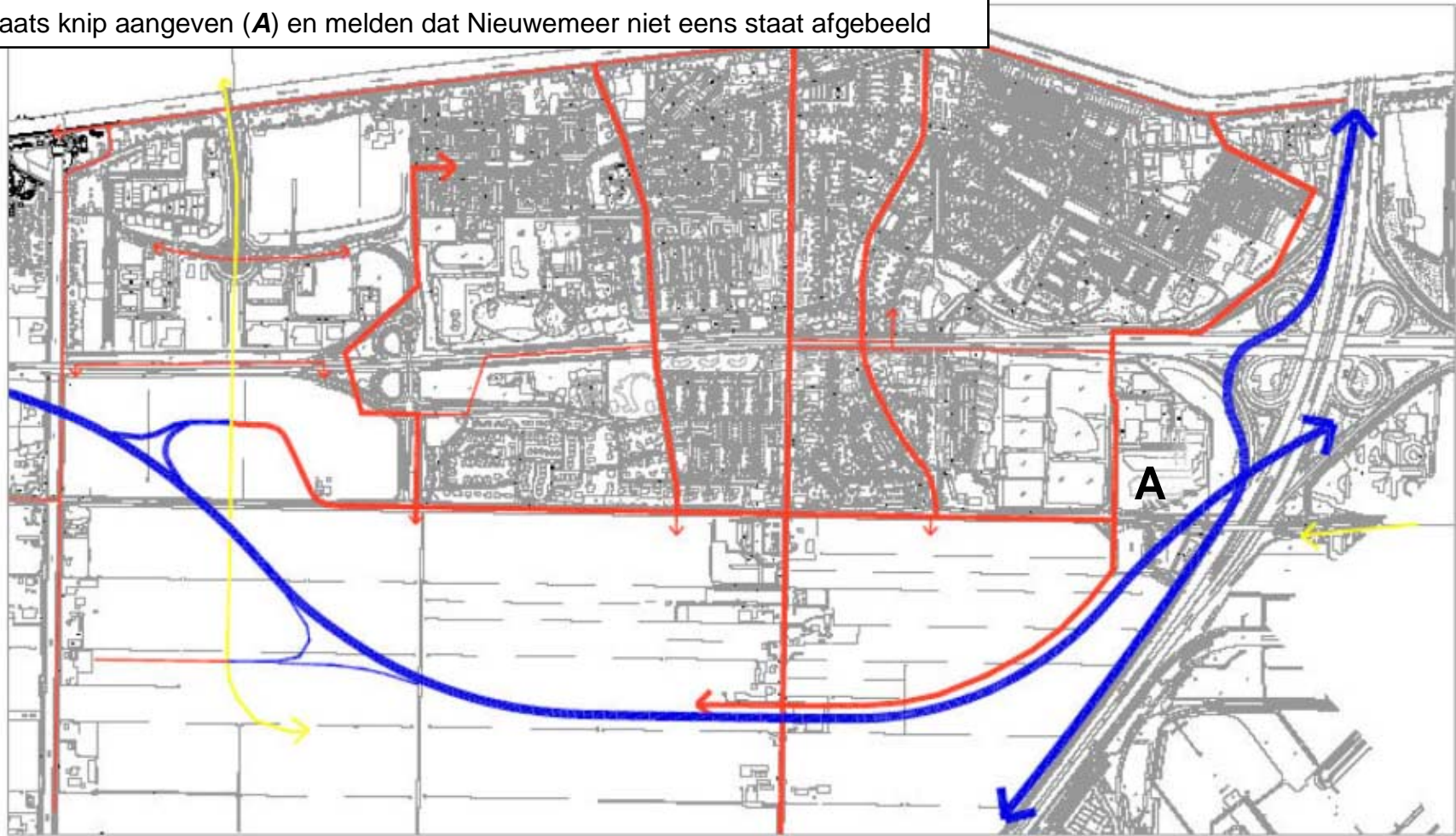
22 mei 2008

© 2006 Europa Technologies

© 2006 Google



Doel Sheet 2
Plaats knip aangeven (A) en melden dat Nieuwemeer niet eens staat afgebeeld





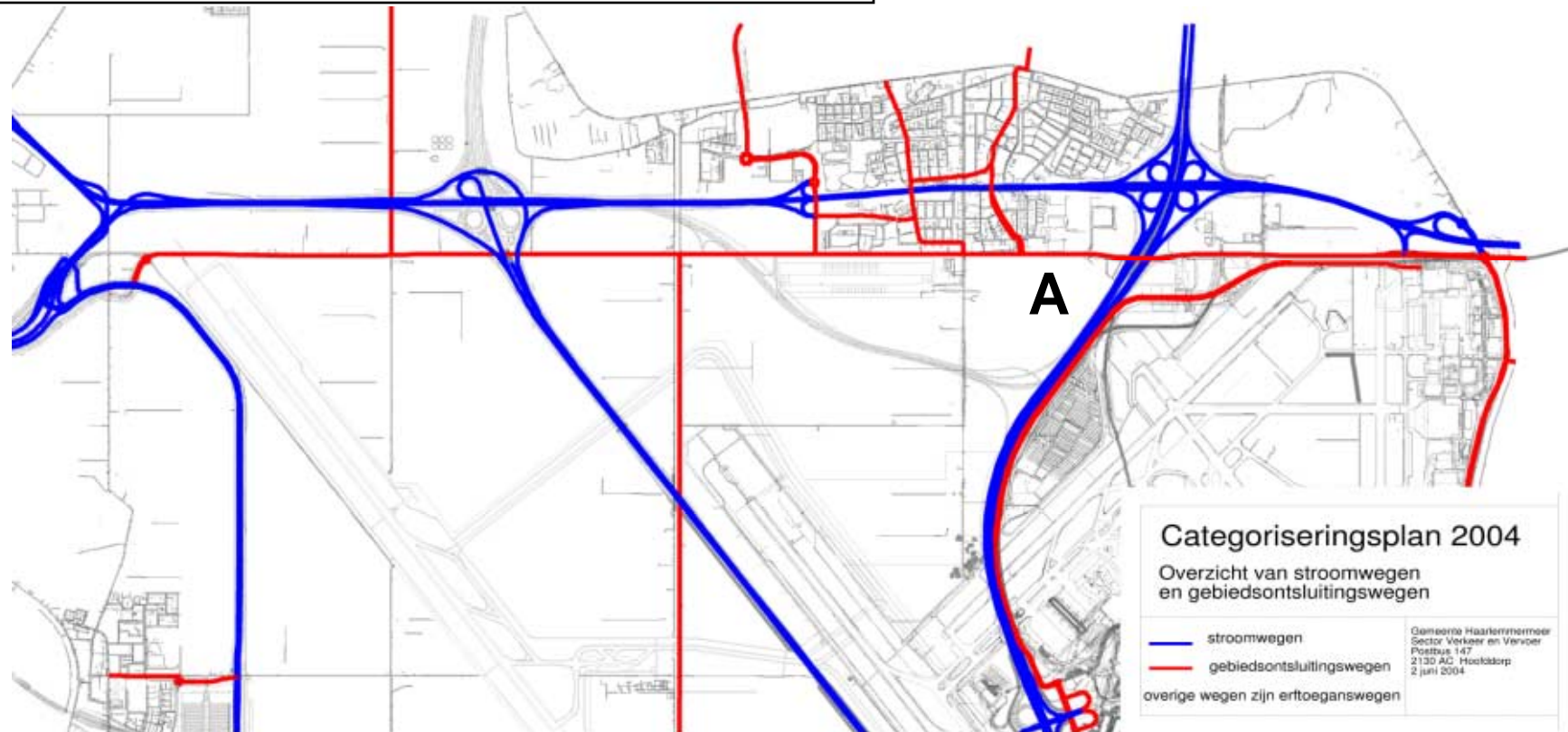
Doel Sheet 3
Aangeven dat knip (A) toename van verkeer bij ? Veroorzaakt, dus op de Nieuwemeerdijk. Noodzaak alternatief voor Schipholweg



NIEUWE MEER

Doel Sheet 4

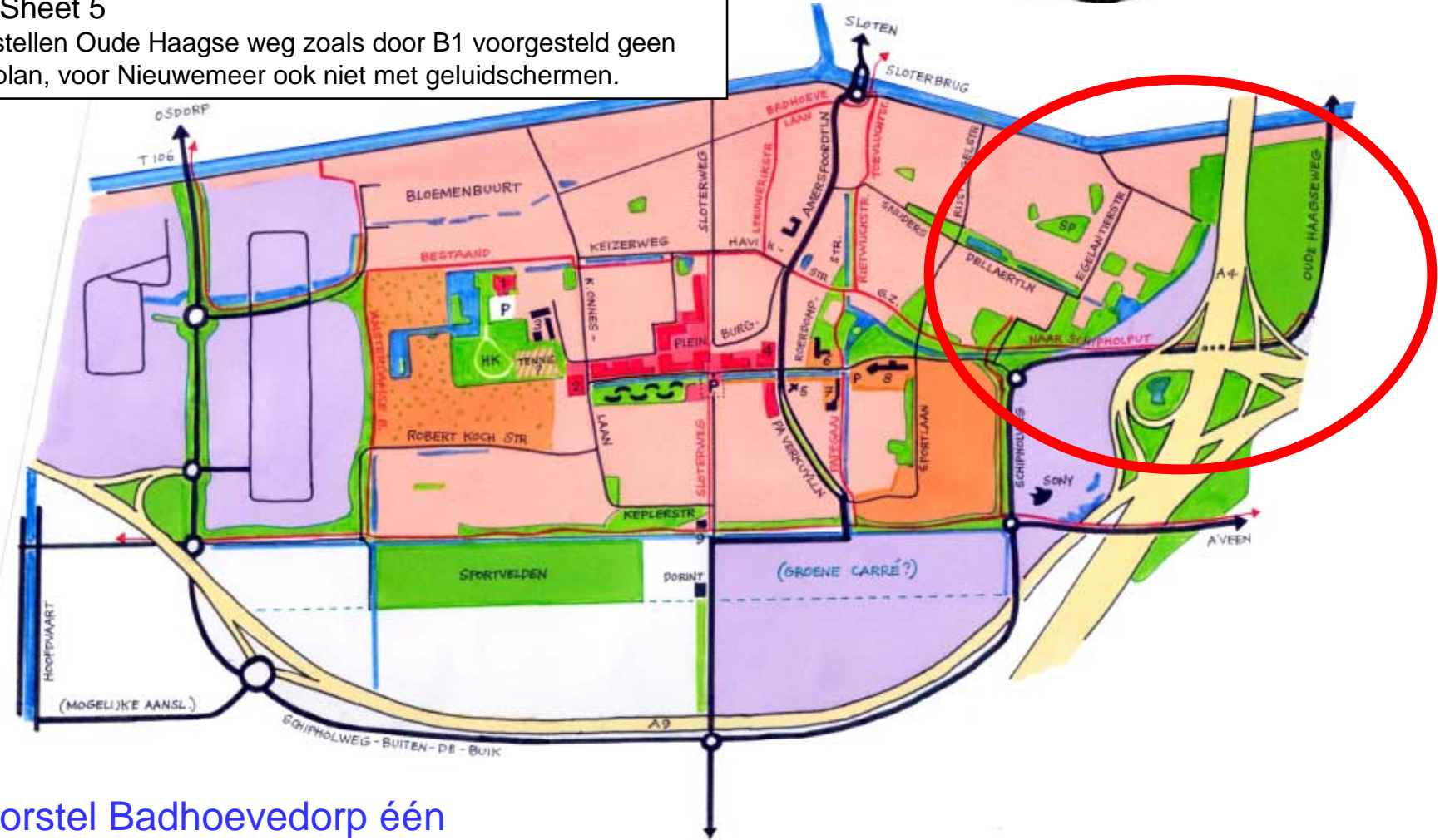
Knip bij **A** onderbreekt o.a uitrukroute Brandweer en onderbreekt prov. wegen net, dit kan niet ongestraft.





NIEUWE MEER

Doel Sheet 5
Openstellen Oude Haagse weg zoals door B1 voorgesteld geen goed plan, voor Nieuwemeer ook niet met geluidschermen.



Voorstel Badhoevedorp één



Doel Sheet 6

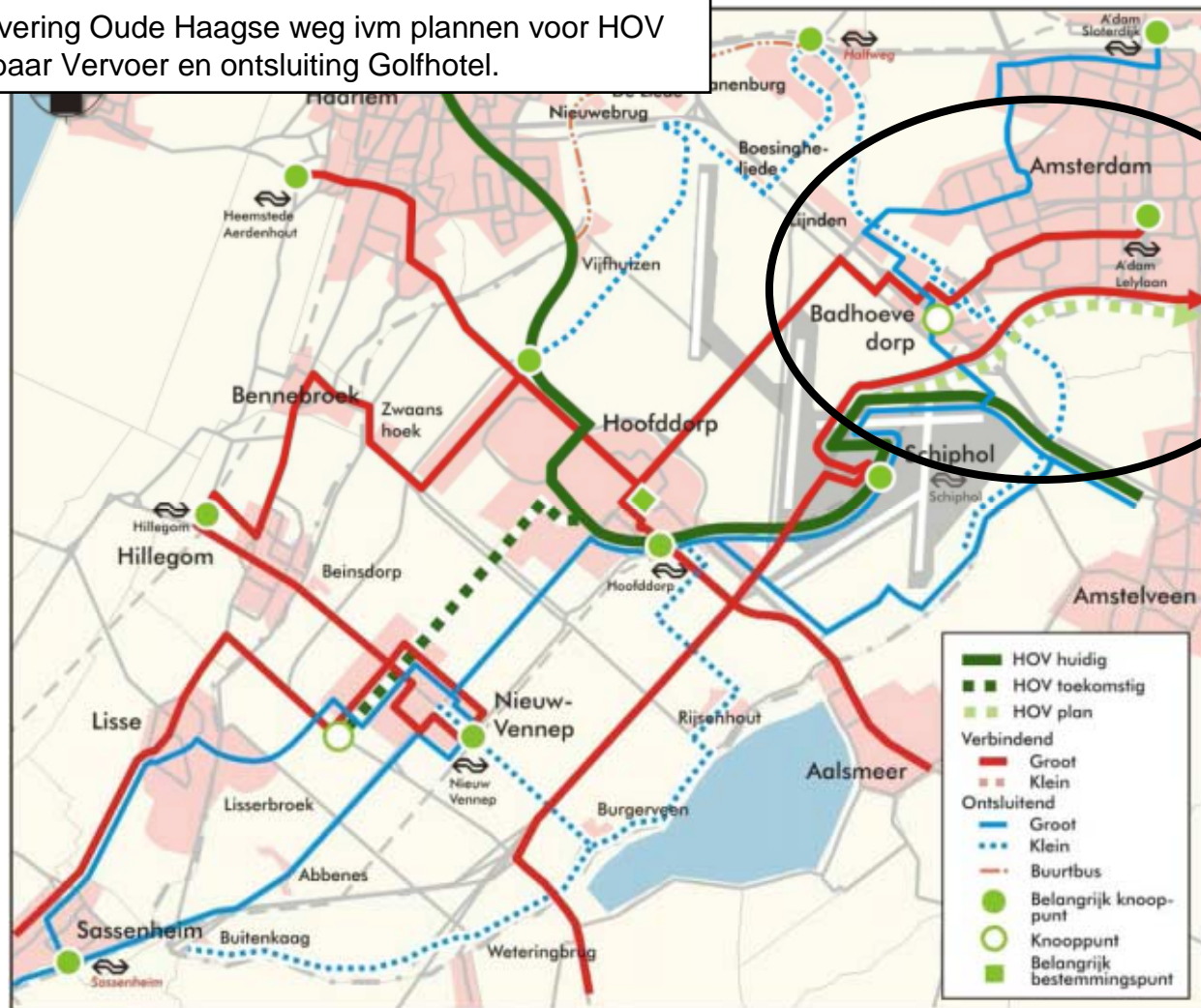
Als alternatief kan de Schipholweg gevolgd worden (**blw. lijn**) tot aan rotonde bij de draaibrug en vervolgens links af richting oprit A9 naar A4



NIEUWE MEER

Doel Sheet 7

Noodzaak reservering Oude Haagse weg ivm plannen voor HOV en overig Openbaar Vervoer en ontsluiting Golfhotel.





Bedankt voor uw aandacht voor

NIEUWE MEER

Heeft u nog vragen;

vrom@nieuwemeer.info

<http://www.nieuwemeer.info>



**Wat een "Knip" in de Schipholweg,
op Nieuwemeerdijk voor gevolg heeft !**

Bedankt dat u ook aan ons denkt.
de inwoners van Nieuwe Meer
<http://www.nieuwemeer.info>

© 2008 The Atlas
Image © 2008 Aerddata International Services