



















**Legenda**

- |  |  |
|--|--|
|  open water, diep (>0,50 m)                    |  duiker                         |
|  open water, ondiep (<0,50 m)                  |  dam / stuw                     |
|  moeras- en oevervegetatie (0,00 - 0,20 m +wp) |  topografische ondergrond       |
|  nat schraal grasland (0,20 - 0,40 m +wp)      |  begrenzing plangebied          |
|  droog grasland (>0,40 m +wp)                  |  locatie profielen              |
|  struweel                                      |  locatie stapstenen             |
|  bos   |  hoogtelijnen (t.o.v. maaiveld) |
|  bestaande bomen                               |  |
|  te verwijderen bomen                          |  |
|  te planten bomen                              |  |



Bestandnaam: golfterrein inrichtingstekening EVZ okt 2010.dwg

**Project:**  
Groene As  
Golfterrein De Nieuwe Meer

**Projectnummer:** 232319  
**Besteknummer:**  
**Tekenaar:** R.E.VERWEIJ  
**Projectleider:** J.A.KAMERLING

**Onderdeel:**  
Ontwerptekening golfterrein  
Blad 3

**Akk.**      **Gec.**  
  
**Formaat:** A3  
**Schaal:** 1:1.000

**Opdrachtgever:**  
 Provincie Noord-Holland

ORANJEWOUDE ALMERE  
Mortelweg 29  
1307 AA Almere-Stad  
postbus 10044  
TEL. (036) 5306000  
FAX (036) 5336189  


**Fase:** R.O.  
**Status:** DEFINITIEF  
**Datum:** 25-10-10  
**Tekeningnummer:** 01      **Wijz:**

N°366

Bestandnaam: